

# Etude de faisabilité

## sur un circuit patrimonial et sur la mise en valeur des fontaines

### Commune d'Arghjusta Muricciu

Mai 2015

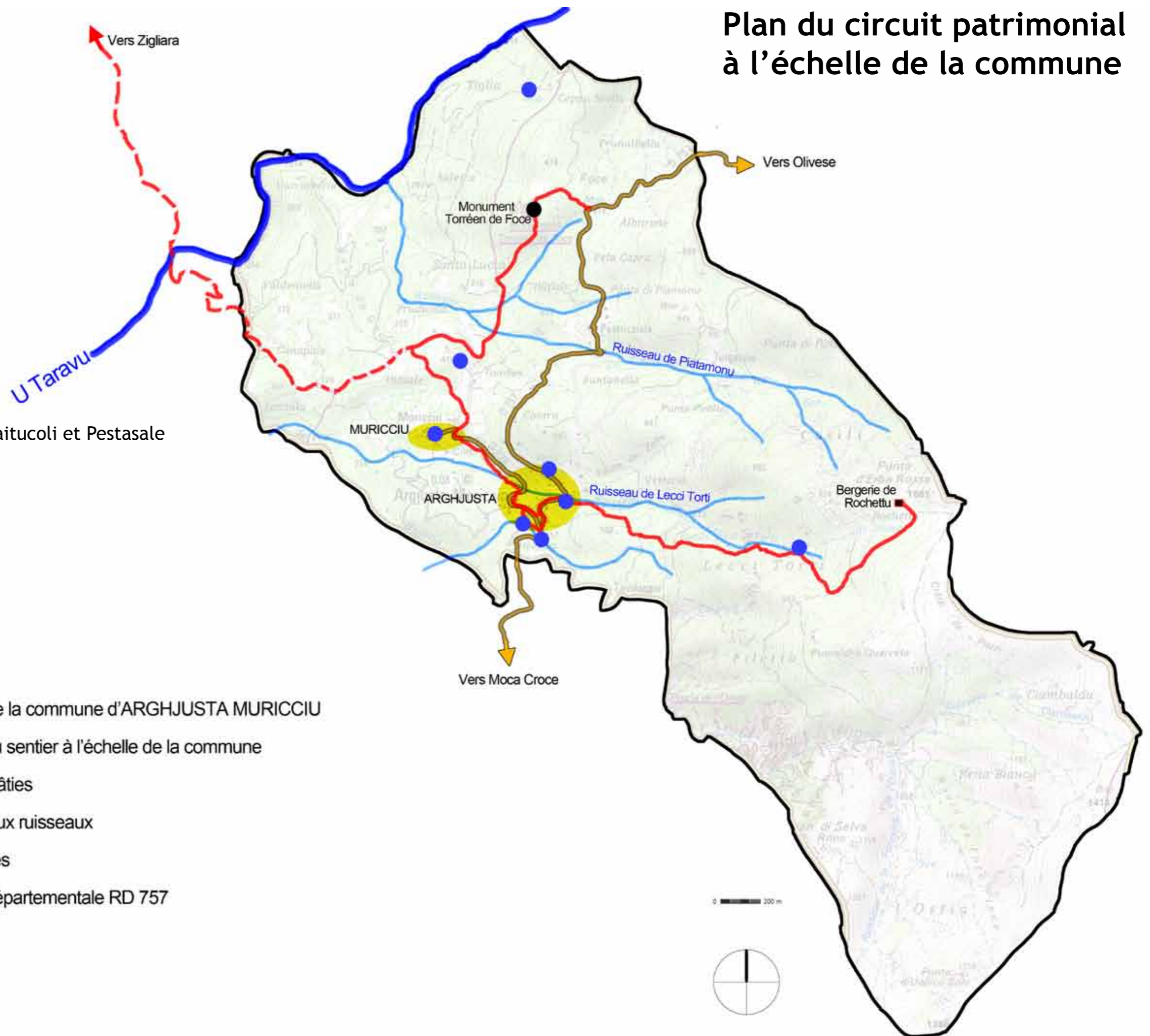


# Plan du circuit patrimonial à l'échelle de la commune

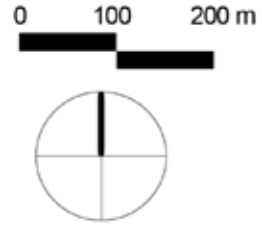
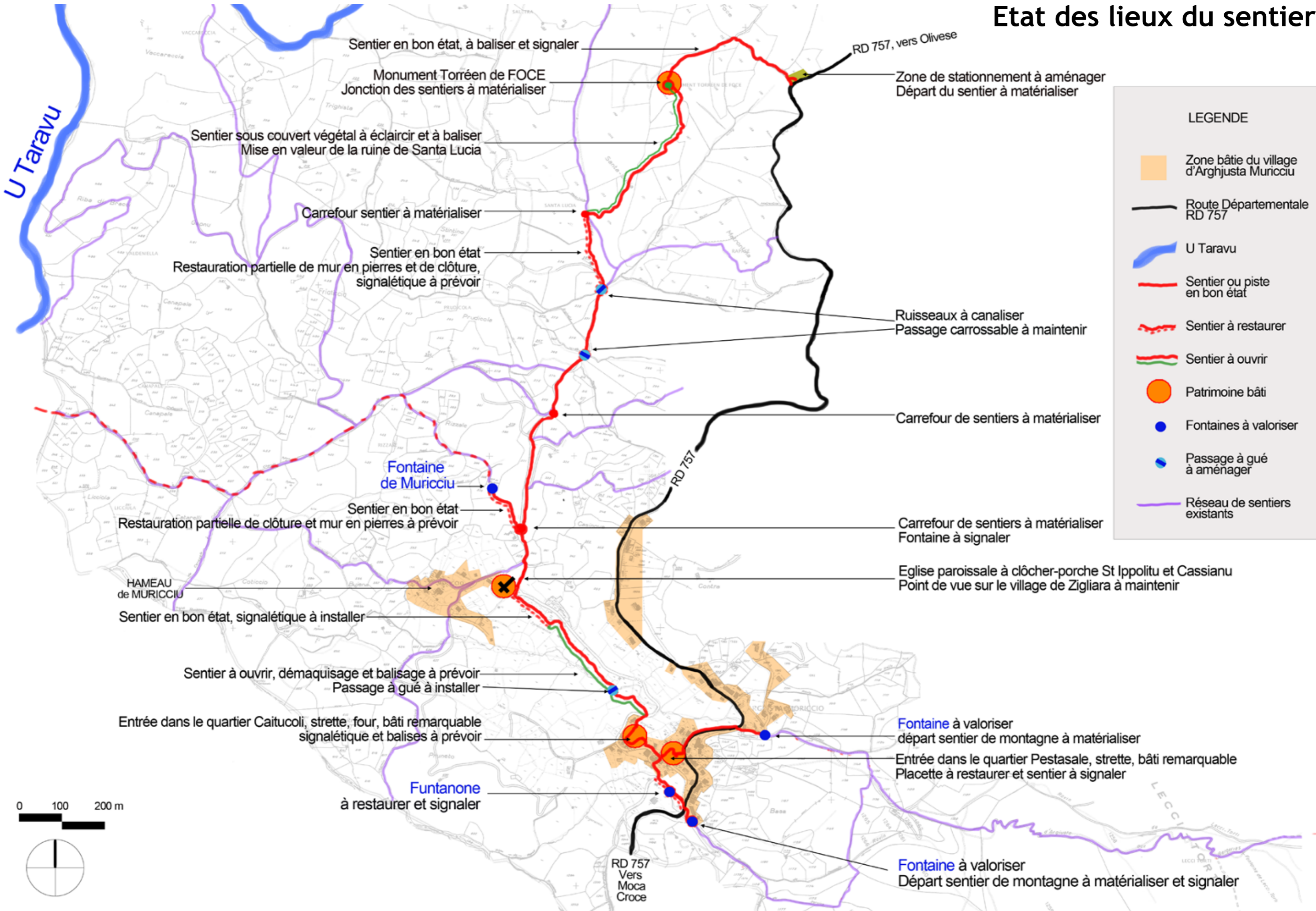
## Intérêt patrimonial du circuit:

- Monument Torréen de Foce
- Ruines de la Chapelle Sta Lucia
- Eglise St Hyppolyte et St Cassien
- La rivière du Taravu
- Le hameau de Muricciu
- La fontaine de Muricciu
- Le village d'Arghjusta et ses quartiers : Caitucoli et Pestasale
- Le four
- La fontaine A Funtanone
- La fontaine de Basa

-  Limite de la commune d'ARGHJUSTA MURICCIU
-  Tracé du sentier à l'échelle de la commune
-  Zones bâties
-  Principaux ruisseaux
-  Fontaines
-  Rouie départementale RD 757



# Etat des lieux du sentier



# Plan du sentier à l'échelle du village

## Localisation des espaces à valoriser

Passage à gué à créer  
ou à restaurer

Sentier à ouvrir  
Mise en place de clôture

Signalétique directionnelle

Jardins partagés  
Parcelle à entretenir

Quartier Caitucoli

Four

Quartier Pestasale

Espace Funtanona

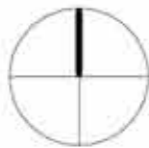
Sentier à créer

Fontaine marquant l'entrée du village

Mairie

Fontaine et lavoir  
à valoriser

Signalétique  
départ sentier



Sentier

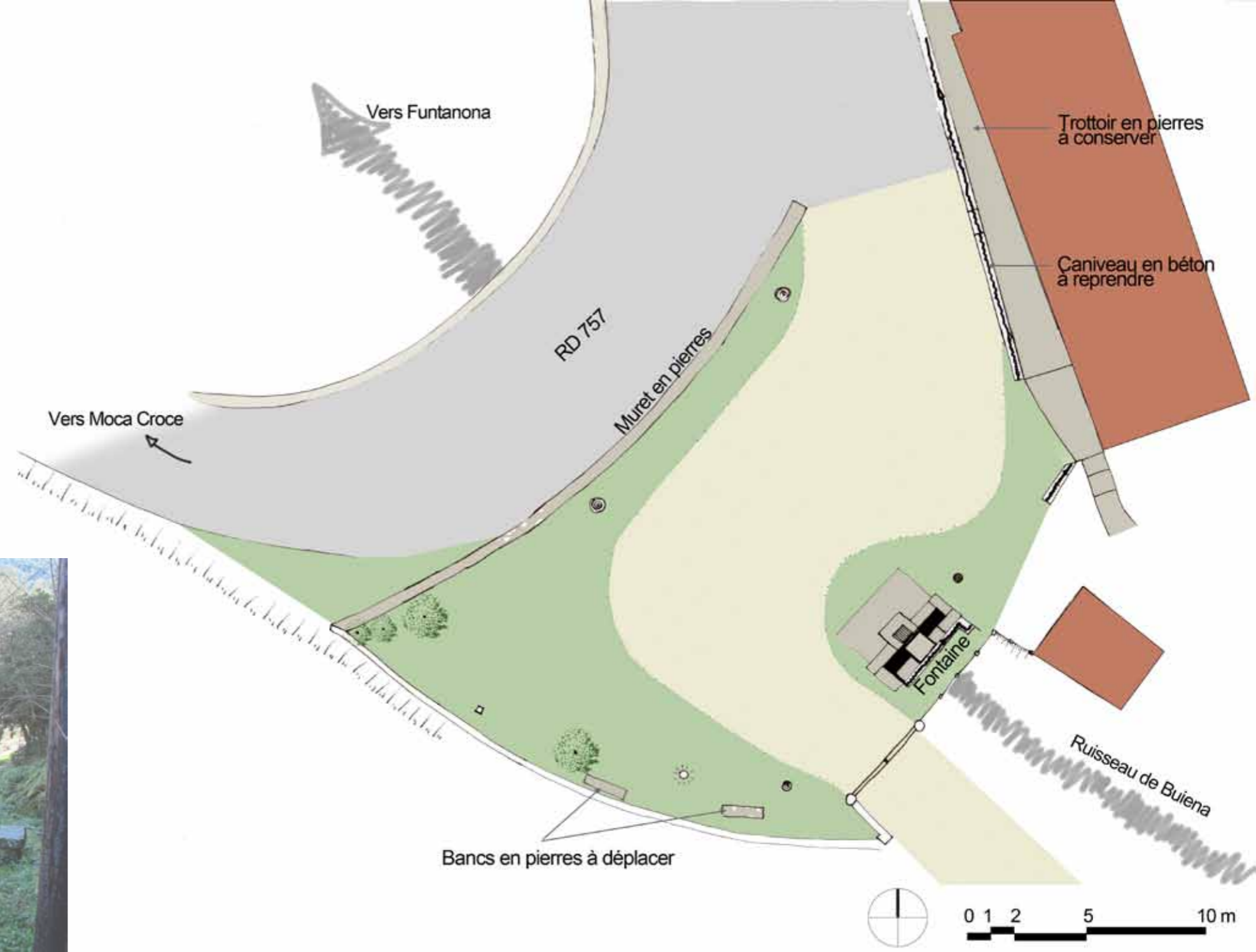


Espaces à aménager

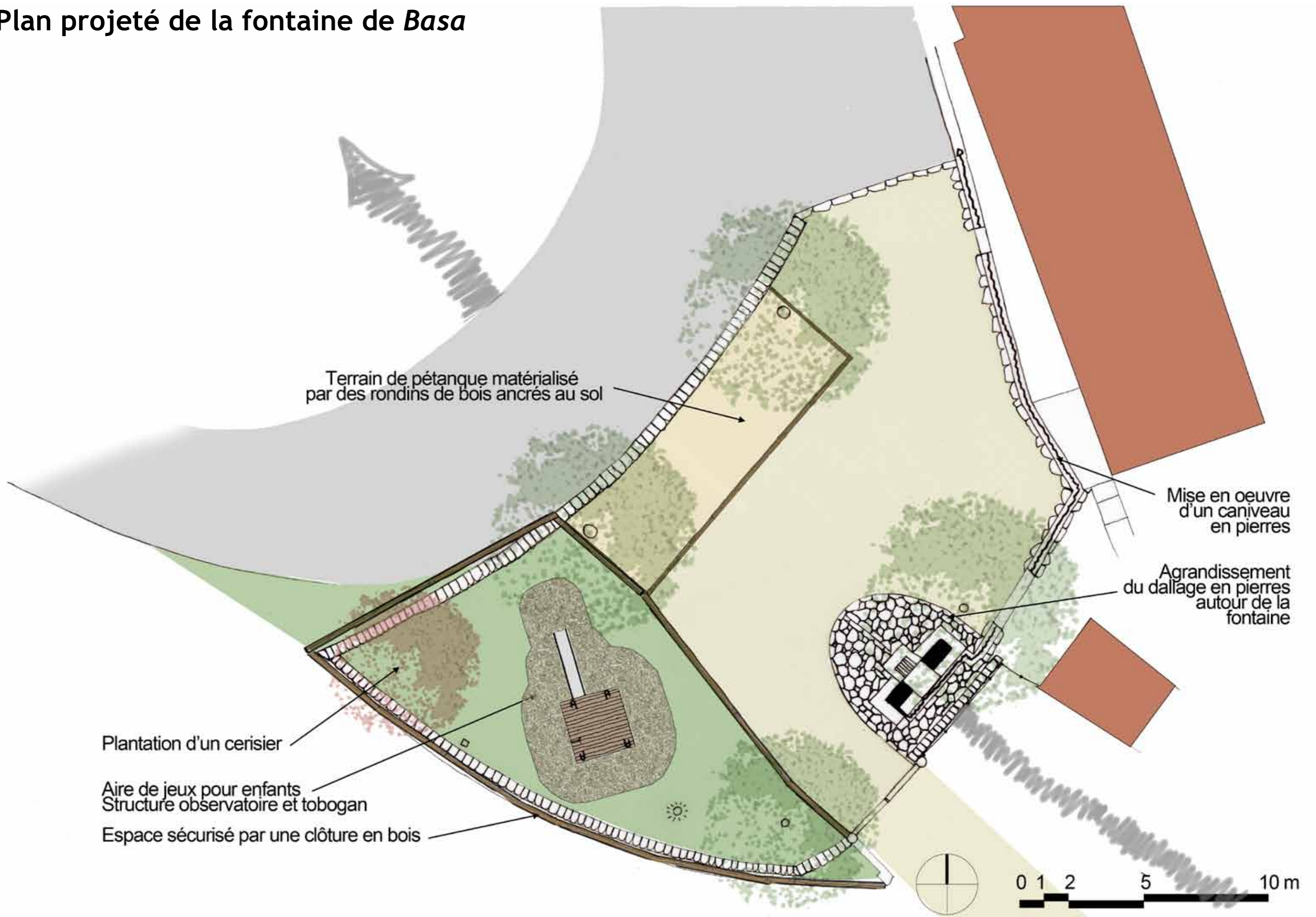


Fontaines

# Plan actuel de la fontaine de *Basa* à l'entrée d'Arghjusta Muricciu



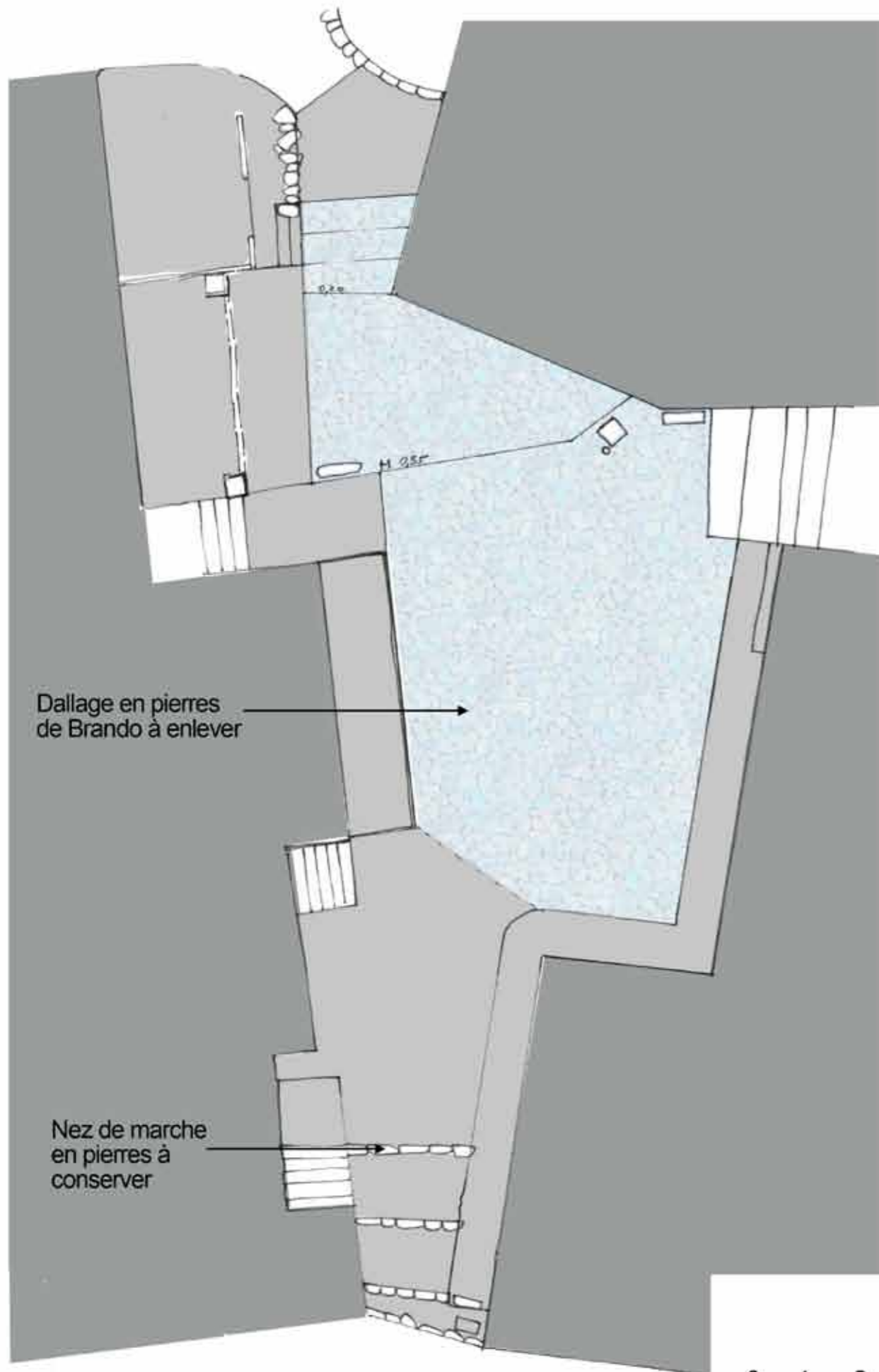
# Plan projeté de la fontaine de *Basa*



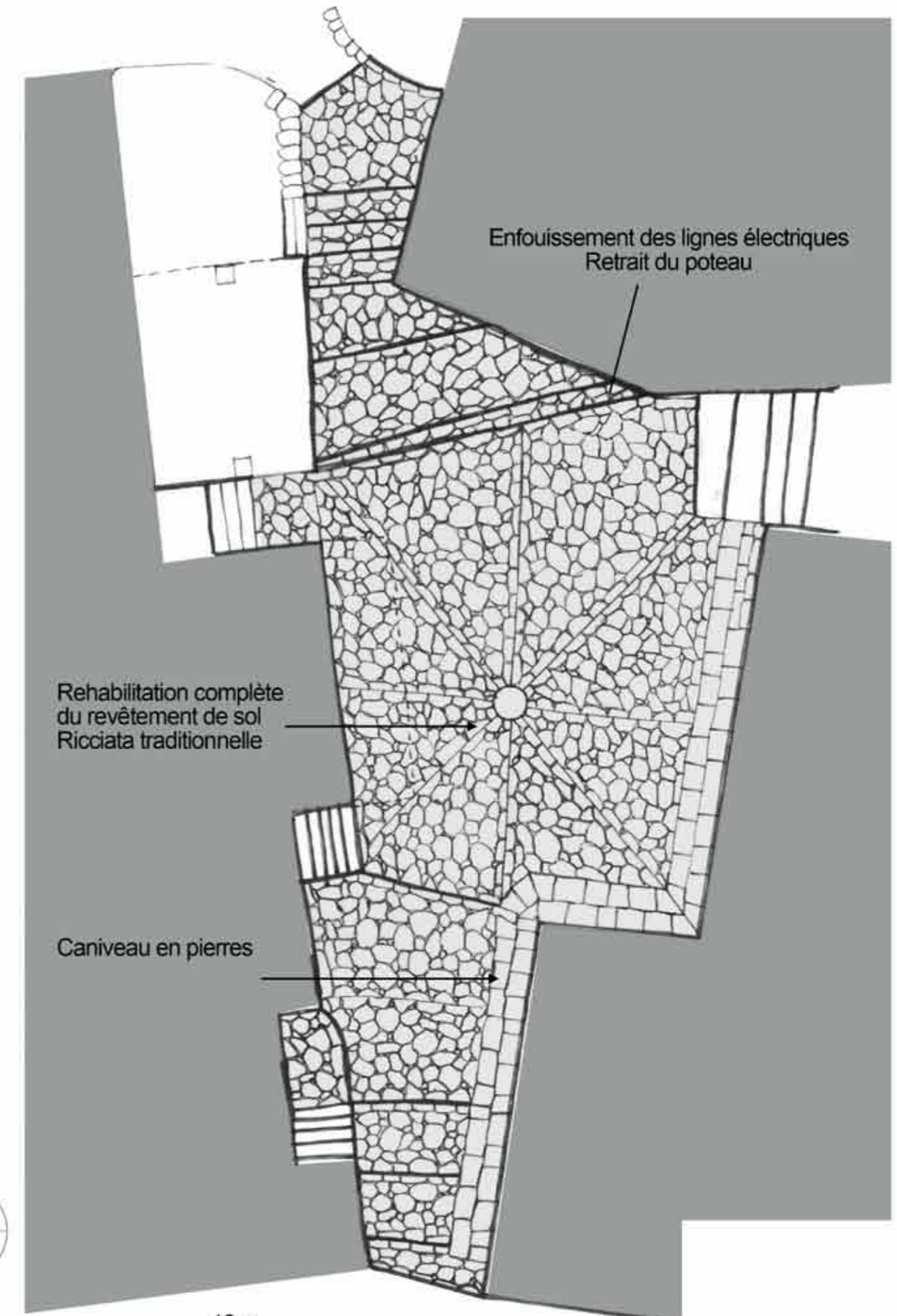
## Croquis d'ambiance autour de la fontaine de *Basa*



# Plan actuel de la place de Pestasale



# Plan projeté de la place Pestasale





# Place du quartier Pestasale

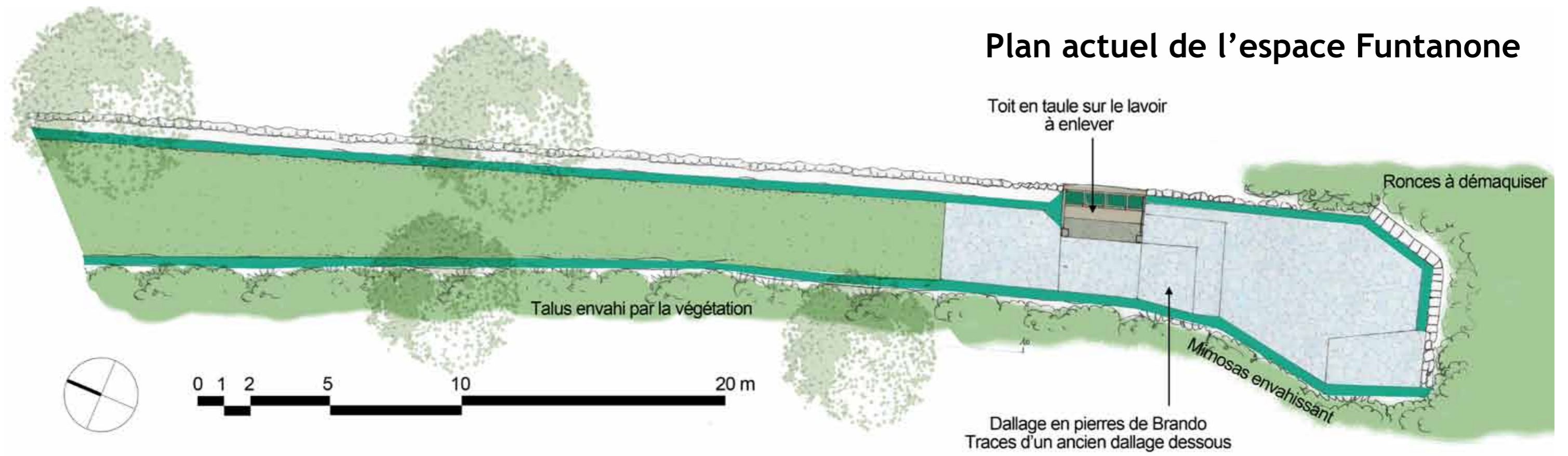
AVANT



APRES



# Plan actuel de l'espace Funtanone



# Plan projeté de l'espace Funtanone

